

ДИЗАЙН-ПРОЕКТ
Благоустройства общественной территории
СПОРТИВНАЯ ПЛОЩАДКА

АДРЕС (МЕСТОПОЛОЖЕНИЕ) ОБЩЕСТВЕННОЙ ТЕРРИТОРИИ:
**Хабаровский край, Солнечный район, п. Горин,
в районе здания № 4 по ул. Комсомольская**



ФОРМИРОВАНИЕ
КОМФОРТНОЙ
ГОРОДСКОЙ СРЕДЫ

Описание объекта благоустройства

Объектом благоустройства является Спортивная площадка, расположенная в районе здания №4 по ул. Комсомольская, в пос. Горин Солнечного муниципального района Хабаровского края. Общественная территория "Спортивная площадка", по результатам рейтингового голосования, отобрана приоритетной территорией, которая будет благоустроена в 2024 году, в рамках реализации федерального проекта "Формирование комфортной городской среды" в составе национального проекта "Жилье и городская среда".

Благоустраиваемая территория расположена в общественно-деловой зоне поселка, обладает благоприятной пешеходной доступностью для жителей поселка. На сегодняшний день, общественная территория представлена неблагоустроенным пустырем. Малые архитектурные формы на территории отсутствуют.

Дизайн-проектом благоустройства общественной территории "Спортивная площадка", предусмотрено устройство асфальтобетонной площадки 19х43,9 метров, на которой предусмотрено размещение беговой дорожки, протяженностью 100 метров, волейбольной площадки с бесшовным покрытием из резиновой крошки, уличных тренажеров. В качестве искусственного освещения благоустраиваемой территории, будут использованы существующая сеть уличного освещения.

Общая площадь благоустраиваемой территории составляет 2440,0 кв.м.

Срок выполнения работ по благоустройству общественной территории:

- Начало выполнения работ - май 2024 года;
- Окончание выполнения работ - сентябрь 2024 года.

Настоящий дизайн-проект благоустройства общественной территории не является проектной документацией.

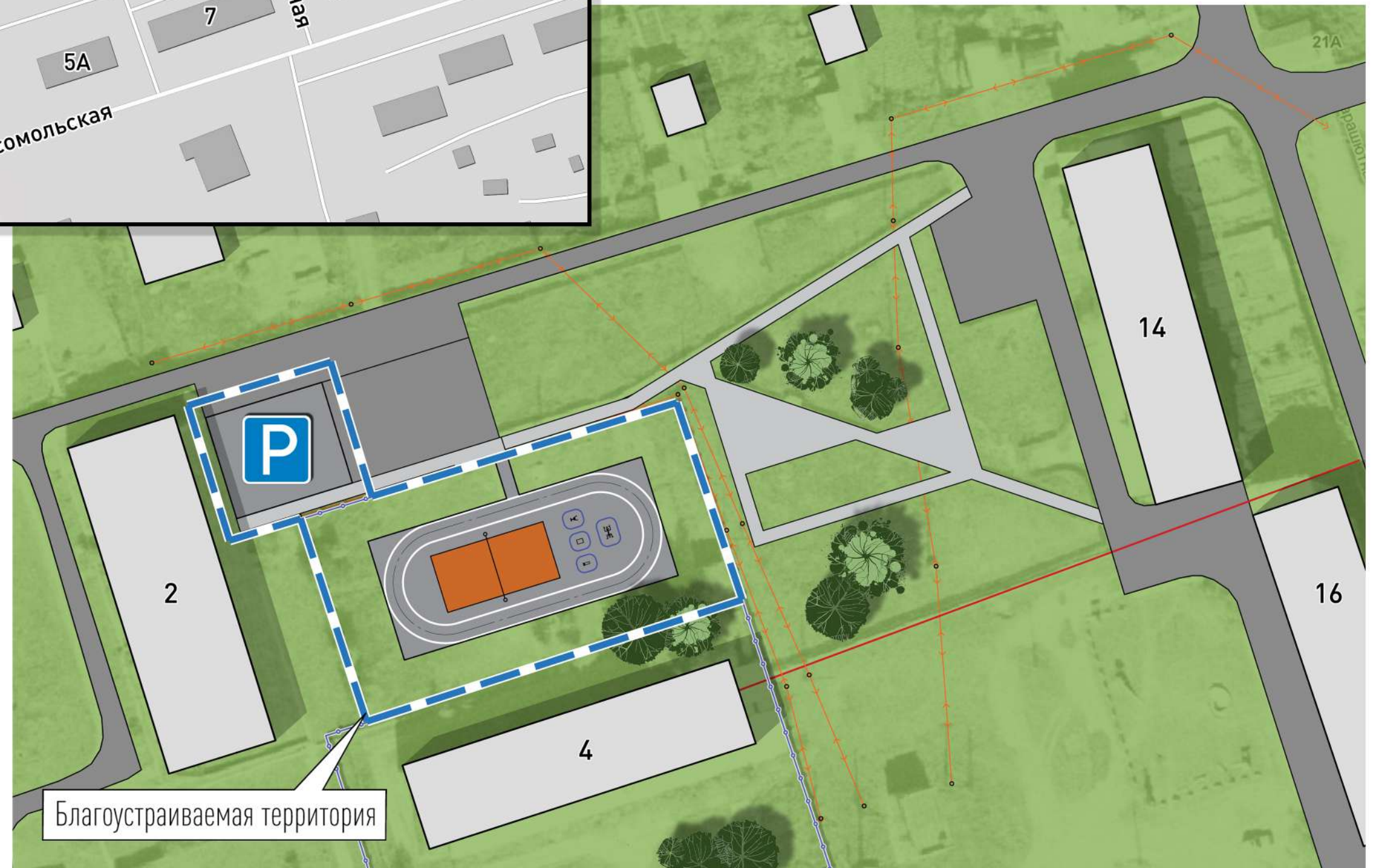
Фото общественной территории



СИТУАЦИОННЫЙ ПЛАН



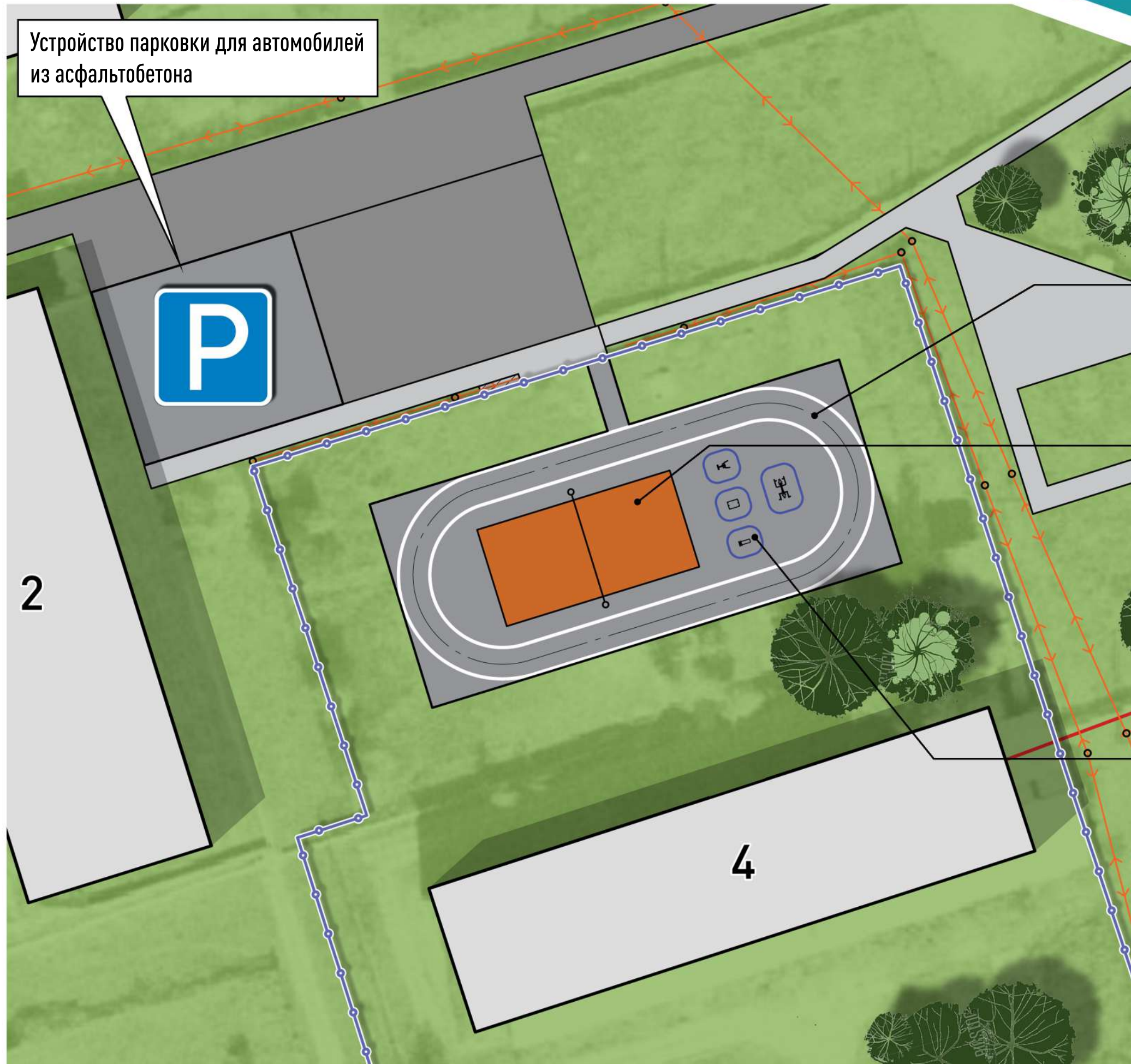
Общая площадь
благоустраиваемой территории - 2440 кв.м



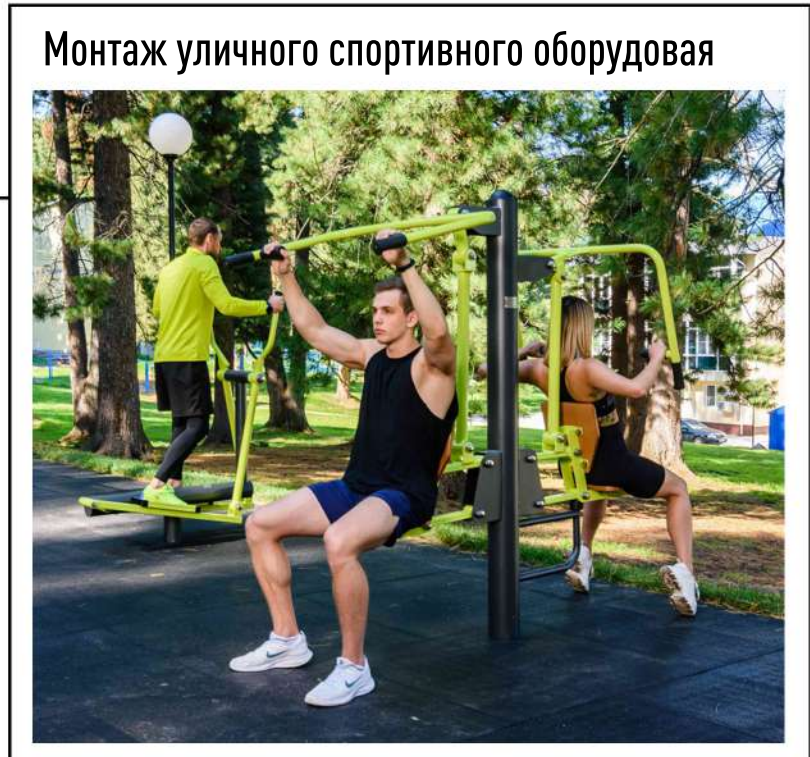
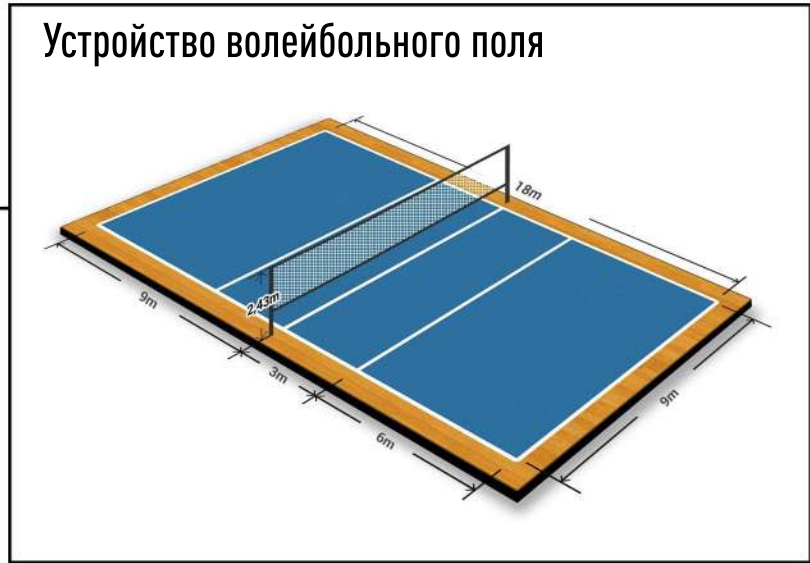
ОБЩИЙ ВИД ПРОЕКТА (ПЛАН БЛАГОУСТРОЙСТВА)

ЖИЛЬЕ
И ГОРОДСКАЯ СРЕДА

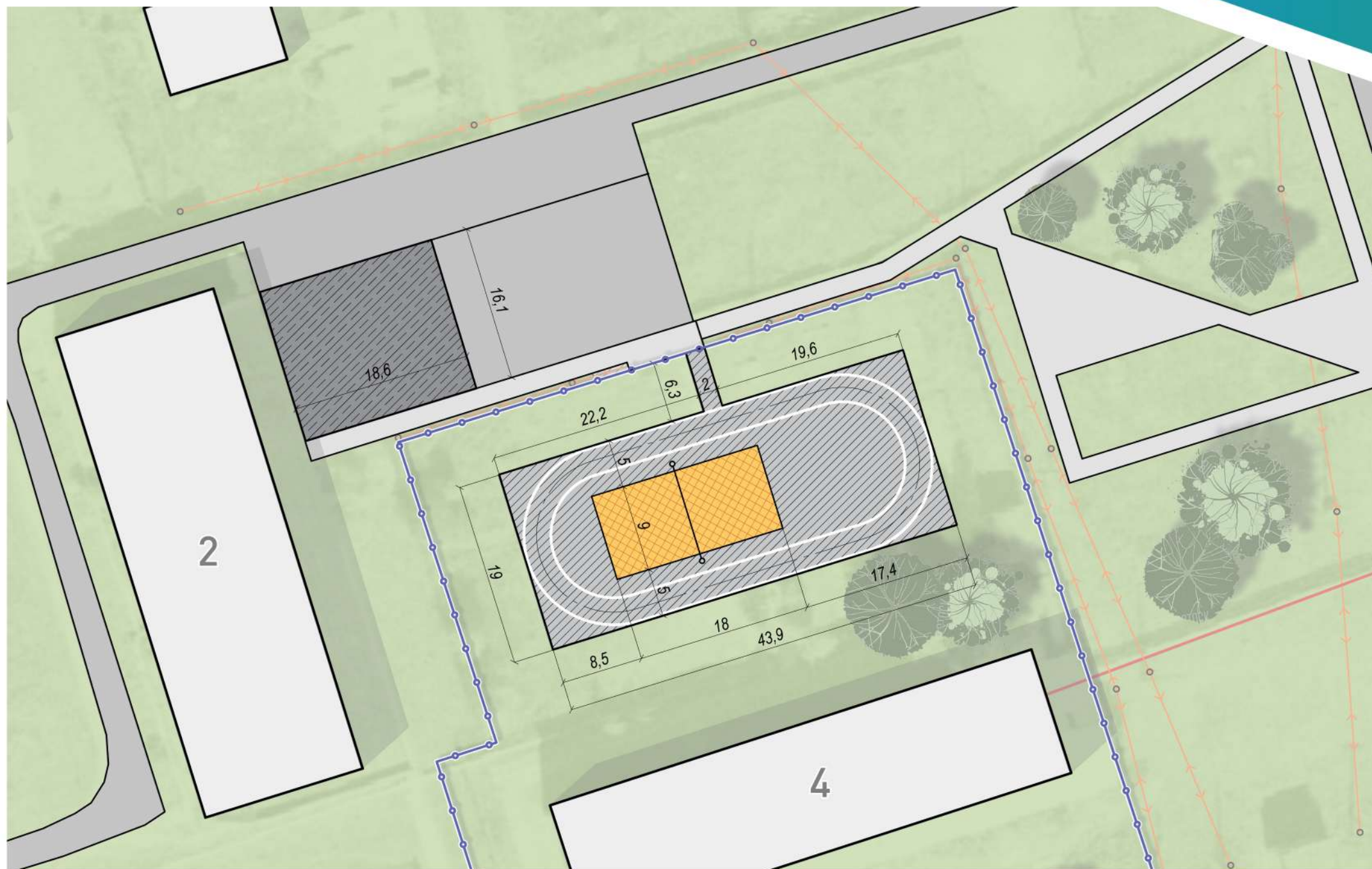
НАЦИОНАЛЬНЫЕ
ПРОЕКТЫ
РОССИИ






Устройство спортивной площадки с асфальтобетонным покрытием, с нанесением дорожной разметки под беговую дорожку. Протяженность беговой дорожки - 100 метров.



ПЛАН ДОРОЖНЫХ ПОКРЫТИЙ

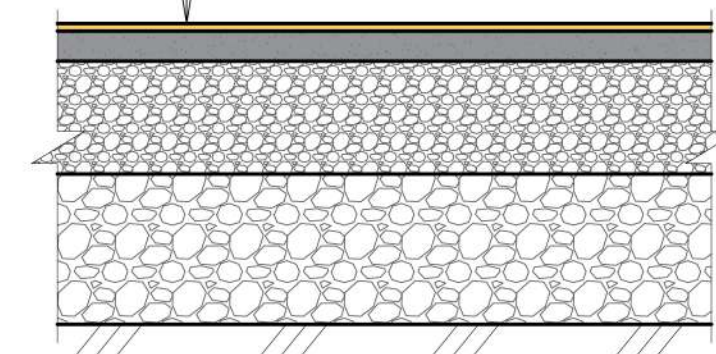


Условные обозначения

Тип	Обозначение	Наименование	Площадь покрытия, м ²	Примечание
1		Устройство бесшовного резинового покрытия	162,00	
2		Устройство асфальтобетонного покрытия на подготовленный подстилающий слой	846,00	
3		Устройство асфальтобетонного покрытия парковки автомобилей	299,46	

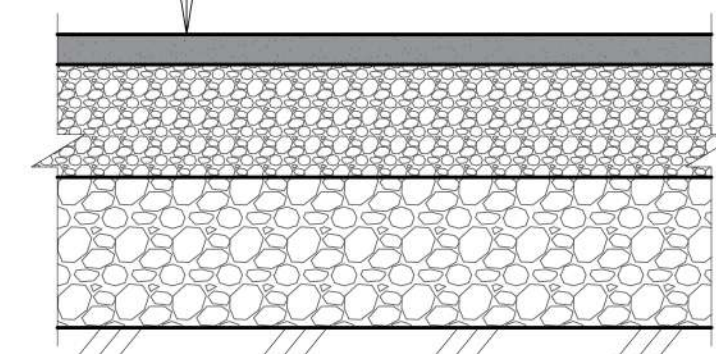
Тип 1

Бесшовное резиновое покрытие h=10мм
 Мелкозернистый асфальтобетон h=40мм
 Щебень фр. 20-40 h=150мм
 Щебень фр. 40-70 h=200-400мм
 Уплотненный грунт



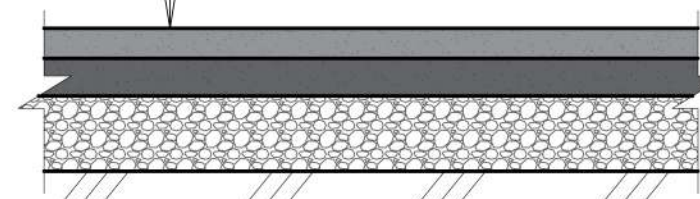
Тип 2

Мелкозернистый асфальтобетон h=40мм
 Щебень фр. 20-40 h=150мм
 Щебень фр. 40-70 h=200-400мм
 Уплотненный грунт

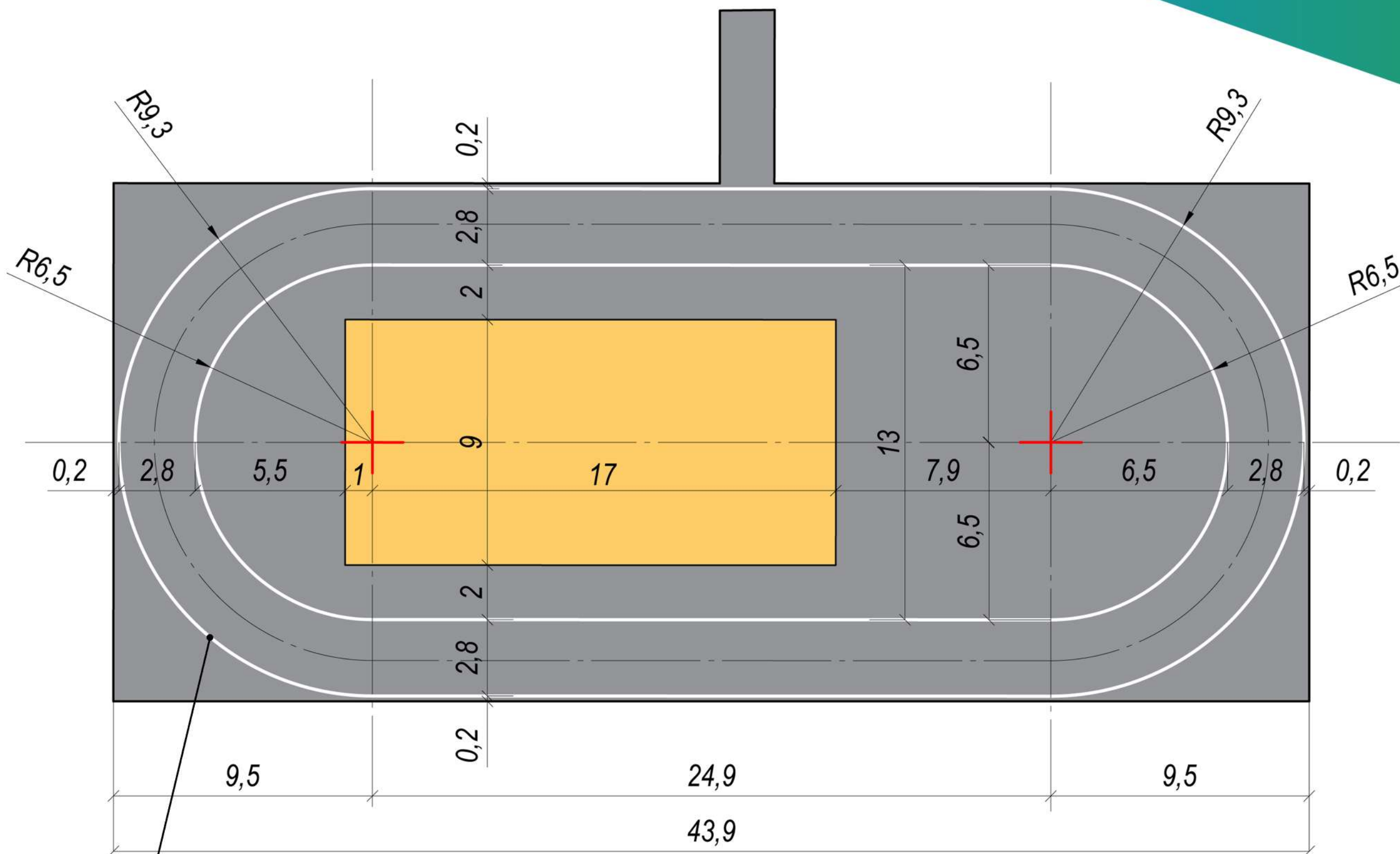


Тип 3

Мелкозернистый асфальтобетон h=40мм
 Крупнозернистый асфальтобетон h=50мм
 Щебень фр. 20-40 h=100мм

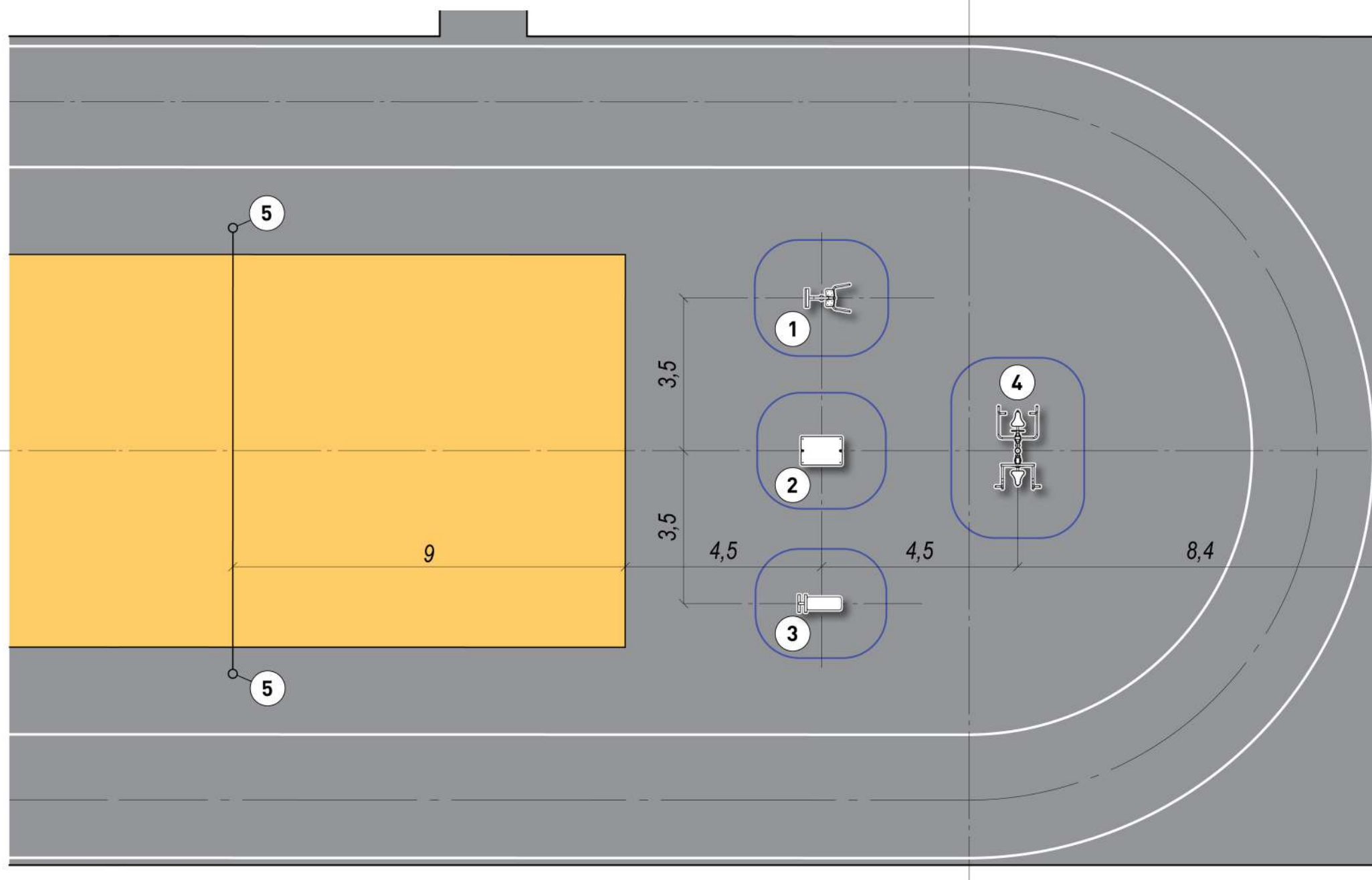


РАЗБИВОЧНЫЙ ПЛАН



Нанесение горизонтальной дорожной разметки:
линия сплошная, ширина 10 см.

ПЛАН РАЗМЕЩЕНИЯ ОБОРУДОВАНИЯ



1 Fix-1702 Уличный тренажер Гиперэкстензия




2 Fix-1705 Уличный тренажер Стол для армреслинга



4 Smart-1056 Уличный тренажер Тяга Сверху - Жим от груди



3 Fix-1701 Уличный тренажер Скамья для прессы



Ведомость оборудования

Поз.	Наименование	Количество, шт.
1	Fix-1702 Уличный тренажер Гиперэкстензия	1
2	Fix-1705 Уличный тренажер Стол для армреслинга	1
3	Fix-1701 Уличный тренажер Скамья для прессы	1
4	Smart-1056 Уличный тренажер Тяга Сверху - Жим от груди	1
5	Стойки волейбольные (пара)	1